

# EXTREMADURA SPANJE



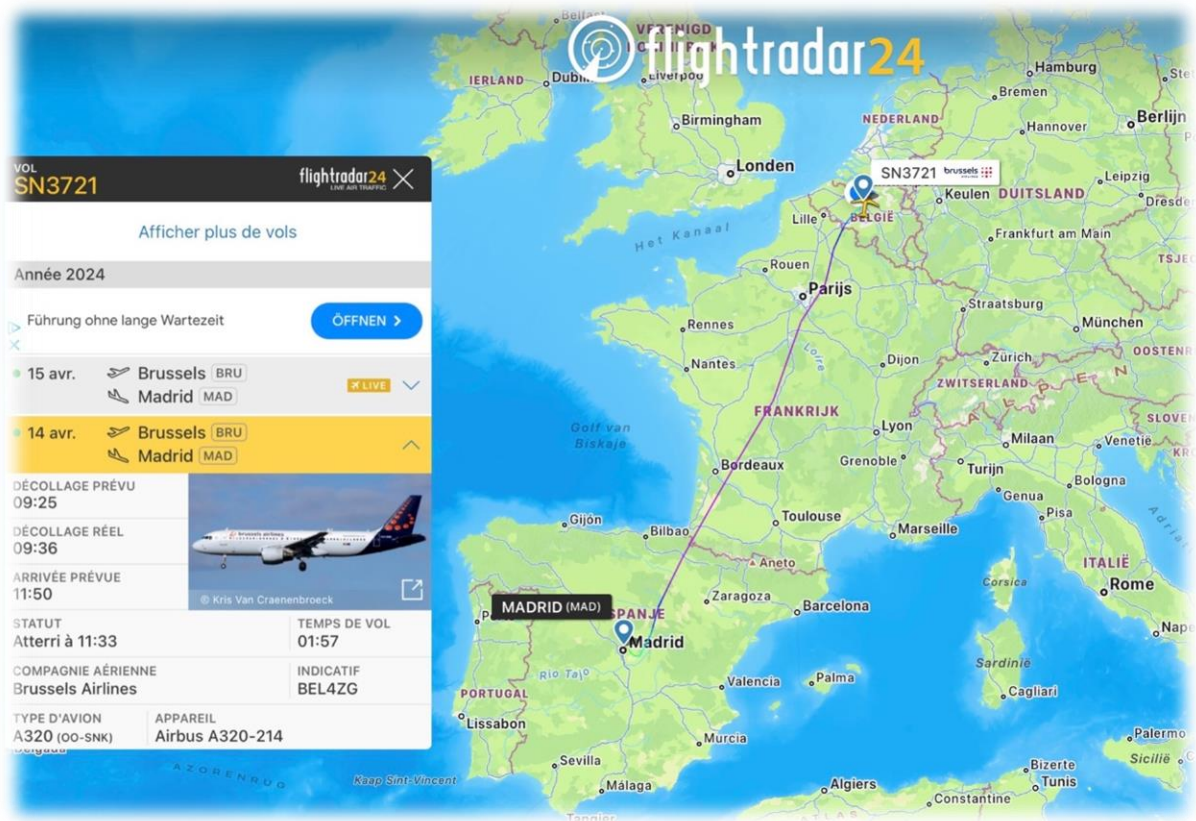
ZUIDERHUIS  
14-22 APRIL 2024

## EXTREMADURA PUUR NATUUR EN AUTHENTIEK

Een regio vol contrasten met Middeleeuwse dorpen, nationale- en natuurparken, vruchtbare valleien, bergen, majestueuze watervallen en uitgestrekte steppen en dehesas (een soort boomweiden). Het is een dun bevolkt gebied waar roofvogels zoals arenden en gieren ons rond de oren vliegen. Maar ook massa's andere gekende en minder gekende vogels zoals witte en zwarte ooievaars, bijeneters, blauwe eksters, rode en zwarte wauwen en nog veel meer. Maar ook wilde katten zoals de lynx en Iberische varkens (pata negra) kan men er tegenkomen, evenals slangen en schorpioenen. In dit vergeten stukje Spanje staat een wandelvakantie garant voor een surrealistische ervaring.

### Zondag 14 april 2024

Met een vlucht van Brussels Airlines vertrekken we naar Madrid. In Madrid nemen we een minibus (Mercedes) en rijden er mee naar Extremadura.





## DEELNEMERS



Vlnr ; Babs Wouters (Oud Turnhout), Kris Van Hee (Oostakker), Fred De Ridder (Dilbeek), Jef Chalier (Deinze), Annick Heymans (Antwerpen), René Van Den Kieboom (Antwerpen) en Jan Troch (Wetteren). Ingevoegde foto; Ludwig D'Haese (reisleider – Merchtem).

**Zondag 14 april 2024**







Na 3,5 uur rijden komen we aan in Cabezuela del Valle en nemen we er onze intrek in hotel Juderia. Het is meteen het enige hotel in het oeroude dorpje.





Nadat we ingetrokken zijn in ons hotel verkenning we het dorp Cabelueza del Valle waar we verblijven.





Wij logeren in de vroegere Joodse wijk, dit was aan het einde van de 15<sup>de</sup> eeuw. De Katholieke Koningen gaven de Joodse wijk toelating om uit te breiden zodat ze er comfortabel hun beroep konden uitoefenen. Die uitbreiding bestond erin dat ze een galerij mochten bouwen aan hun huizen. Onder die galerij konden ze dan hun waren uitstellen. Tot op de dag van vandaag wordt die galerij gebruikt om er de wekelijkse markt te houden. De



huizen zijn sedertdien al meerdere malen herbouwd of gerestaureerd maar de meeste erkers en gallerijen zijn nog uit die tijd.







Massa's zwaluwnesten hangen onder de erkers en balkons. Zwaluwen zijn snelle vliegers die tijdens de vlucht jagen op insecten. De zang van deze vogels is een voortdurend kwetteren dat ook in de vlucht gehoord kan worden. Zwaluwen hebben drie nesttypen: In bestaande boomholtes, rotswanden of gebouwen; Zelf gegraven nestgangen in rivieroeveren of zandafgravingen en kommetjes van modder die tegen klippen of gebouwen worden gemetseld



zoals hier. Sommige soorten brengen 2 of 3 broedsels per jaar groot. Legsels tellen over het algemeen 1 tot 8 eieren. Deze vogels komen wereldwijd voor, uitgezonderd in de poolgebieden. Ze zijn zo sterk afhankelijk van insecten, dat ze hiervoor ver moeten vliegen als trekvogels. Ze broeden dan in gematigde streken, maar als de herfst doorzet en de insecten verdwijnen, zoeken ze warmere luchtstreken op. Sommige soorten leven het hele jaar door in de tropen. Een zwaluw drinkt tijdens het vliegen in de regen. Volgens het bijgeloof brengen zwaluwen geluk. Daar waar een zwaluw zijn nest bouwt, zal voorspoed heersen en zal de bliksem niet inslaan. Vermoedelijk is dit ook de reden waarom men hier geen zwaluwnesten verwijderd.











Enkele weken geleden was het hier Stille Zaterdag en wordt Judas, dat is een marionet gevuld met stro, buskruid en vuurwerk, door het dorp geparadeerd. Het is het hoogtepunt van het jaar. Nadat Judas het dorp is rondgegaan wordt hij opgehangen aan het gemeentehuis. Om



24.00 uur zal Judas naar de oevers van de Jerte rivier gedragen worden waar hij in brand gestoken wordt.



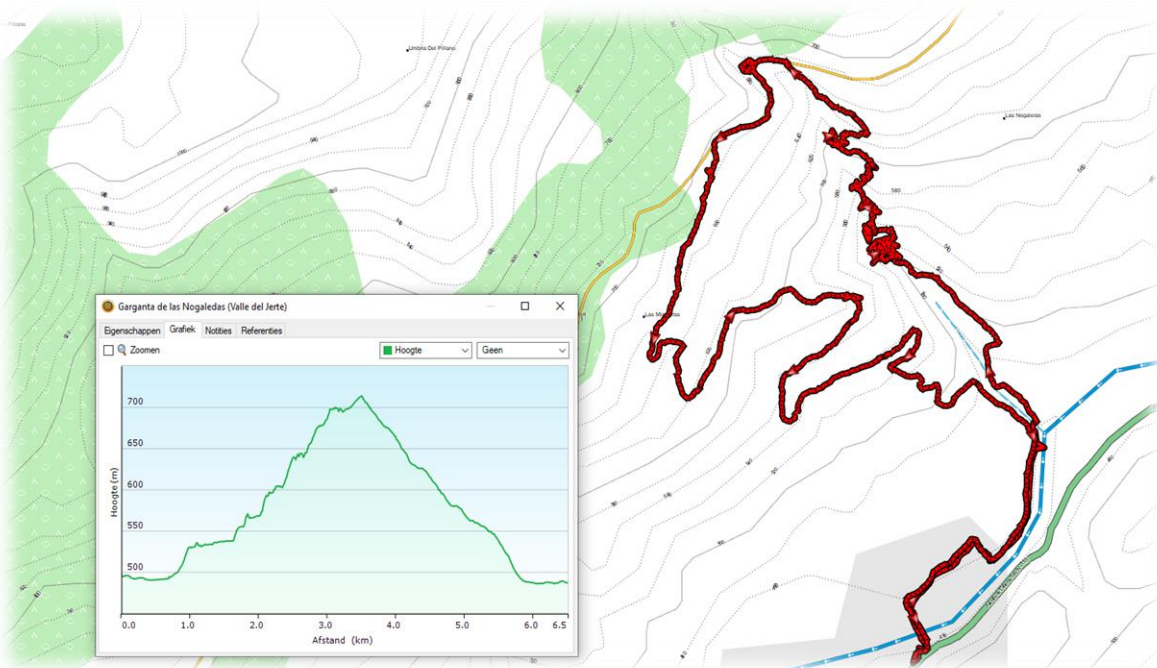




's Avonds genieten we van een heerlijke maaltijd in het hotel.

### **Maandag 15 april 2024 (eerste wandeling)**

- Wandeling : Luswandeling Garganta de los Nogales
- Gebied : Cabezuela del Valle
- Afstand : 7 km
- Stijgen : 300 m
- Dalen : 300 m
- Duur : 3 uur







We hebben een korte verplaatsing naar onze eerste wandeling.





Onze eerste wandeling gaat door de kloof van Nogales. Het is een van de meest populaire kloven van de Jerte-vallei en een van de mooiste natuurlijke pareltjes van de vallei.





In het Gredosgebergte bevindt zich een vallei met een rivier die er op de kaart verbazend rechtlijnig uitziet. Dat is geen toeval. De Jerte rivier stroomt langs Spanje's grootste geologische breuklijn. Vandaag is de vallei vooral bekend om z'n kersen.










Onze eerste wandeling gaat door de kloof van Nogales. Het is een van de meest populaire kloven van de Jerte-vallei en een van de mooiste natuurlijke pareltjes van de vallei.





In het Gredosgebergte bevindt zich een vallei met een rivier die er op de kaart verbazend rechtlijnig uitziet. Dat is geen toeval. De Jerte rivier stroomt langs Spanje's grootste geologische breuklijn. Vandaag is de vallei vooral bekend om z'n kersen.





Elke Spanjaard weet dat de beste Spaanse kersen, namelijk de cereza picota, uit Extremadura komen, en om precies te zijn uit de Valle del Jerte in de provincie Caceres. Deze unieke uithoek aan de zuidkant van de Sierra de Gredos wordt twee keer per jaar door een vloedgolf



van bezoekers overspoeld. In het voorjaar staan de 'cerezos' in bloei wat prachtig idyllische panorama's oplevert. In de zomer zijn ze zwaarbeladen van verschillende varianten van de picota-kersen. Maar het zijn vooral Spanjaarden die naar de streek komen. Veel buitenlanders ziet men er niet.











Deze wandeling gaat langs vijf prachtige watervallen. De ene al fabelachtiger dan de andere.









Een roodborstje heeft net een verse worm gevonden. Het vogeltje zijn zang is het gehele jaar te horen. Hij begint 's ochtends te zingen als het nog donker is. Bij gevaar stoot hij de kreet tsik uit. Een bijzonderheid aan het roodborstje is dat ook de vrouwtjes zingen, vooral in de



herfst. Rechts onder is een spaanse parelmoervlinder. De kleine parelmoervlinder is een opvallende vlinder door de spiegels op de onderkant van zijn vleugels. De vlinder legt zijn eitjes enkel aan de onderkant van een blaadje van viooltjessoorten.







De zon is van de partij. 28 graden zal het vandaag worden. Dus zeker warm genoeg om te wandelen.










De mooie gekleurde bolletjes die we hier zien zijn galappels. Galwespen zetten een of meerdere eitjes af op de eik. Sommige soorten doen dat op de bladeren, andere soorten doen



dat op twijgjes of zelfs op de stam. Hierdoor gaat het plantenweefsel snel woekeren en vormt de eik een klein appeltje: de "galappel". In de meeste gevallen gaat in de galappel de made van de wesp groeien en zich voeden om zelf uiteindelijk zelf terug een wesp te worden. In België zien we eerder kleine galletjes, vooral op bladeren.







De Jerte-rivier stroomt rechtlijnig naar Plasencia in het zuidwesten, om zich uiteindelijk bij de Taag, die naar Lissabon stroomt, te voegen. Weenigen weten dat de Jerte langs één van Spanje's, en zelfs Europa's grootste geologische breuklijnen loopt.





De breuk vormde zich in het Juratijdperk. Zelfs kleuters weten waar dit tijdperk beroemd om is. Inderdaad, om de dinosaurïërs.






Vóór het Jura was Spanje nog deel van het supercontinent Gondwana. Dit continent omspande Afrika en Zuid-Amerika, maar ook stukjes van Europa, waaronder Iberië. Door de vorming van de Atlantische Oceaan in het Jura en daarna het Krijt, brak Gondwana op in de



continenten die we nu op de wereldkaart herkennen. Dit veroorzaakte enorme spanningen waardoor heel lange breuklijnen zich vormden en opvulden met magma, onder andere de Plasencia-breuk die door de Jerte-vallei loopt.







Een magmatisch gesteente genaamd doleriet kan je langs de rivierbedding van de Jerte



vinden, als stille getuige van het prehistorische natuurgeweld. De breuklijn is volgens geologen nog steeds actief en kan vroeg of laat een aardbeving veroorzaken.







Met een beetje verbeelding zie je in deze steen een konijn of een muis. Kan ook een marmot zijn.





Tussen de twee wandelingen door, doen we boodschappen in de plaatselijke supermarkt, maken en eten we onze picknick op, op een mooi plaatsje.

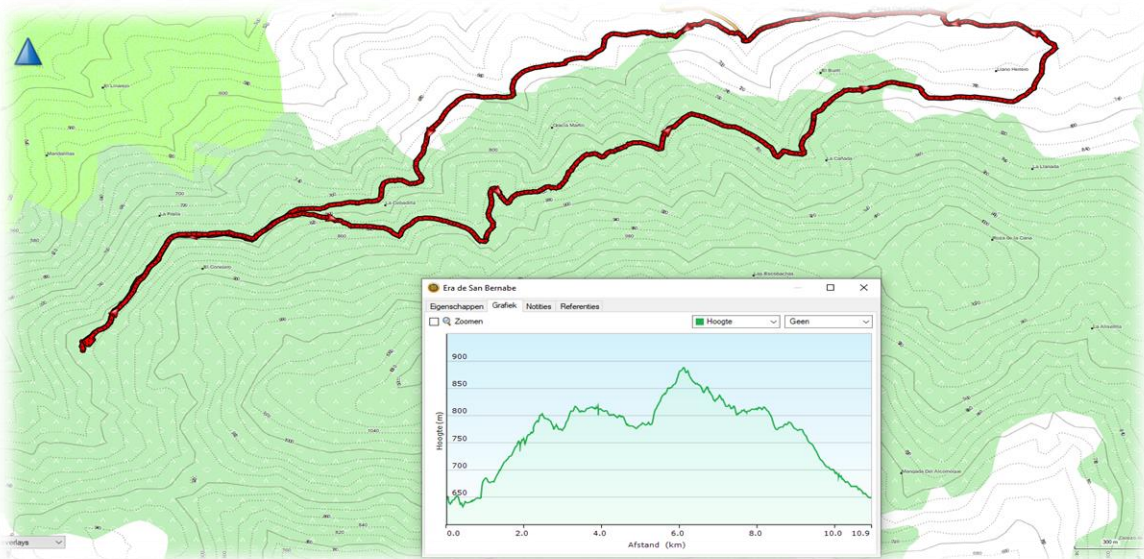






## Maandag 15 april 2024 (tweede wandeling)

- Wandeling : Luswandeling Era de San Bernabe
- Gebied : Casas del Castanar
- Afstand : 11 km
- Stijgen : 500 m
- Dalen : 500 m
- Duur : 4 uur











Links is een wilde orchidee en rechts wilde lavendel. De orcideeënfamilie is een van de grootste plantenfamilies op aarde. Het aantal soorten wordt op zo rond de 20.000 geschat.





Een schilder laat zich inspireren door de Jerte. Ik zie hier regelmatig schilders.



De witte affodil (links boven) is een veel voorkomende wilde bloem hier in de streek. De bladeren zijn vlezig en biesachtig.





De kersenbloesems zijn net één week voorbij. Jammer natuurlijk maar ik voeg hier toch enkele foto's bij van vorig jaar toen de kersenvomen wel nog in bloei stonden.





Van hieruit hebben we tevens zicht op het stuwmeer van de Jerte.





Het hoogste punt van onze tweede wandeling geeft ons een prachtig uitzicht op de rivier Jerte. Op het hoogste punt ligt tevens nog een oude dorsvloer. Dit is een cirkelvormige constructie die gebruikt werd om het graan te dorsen.





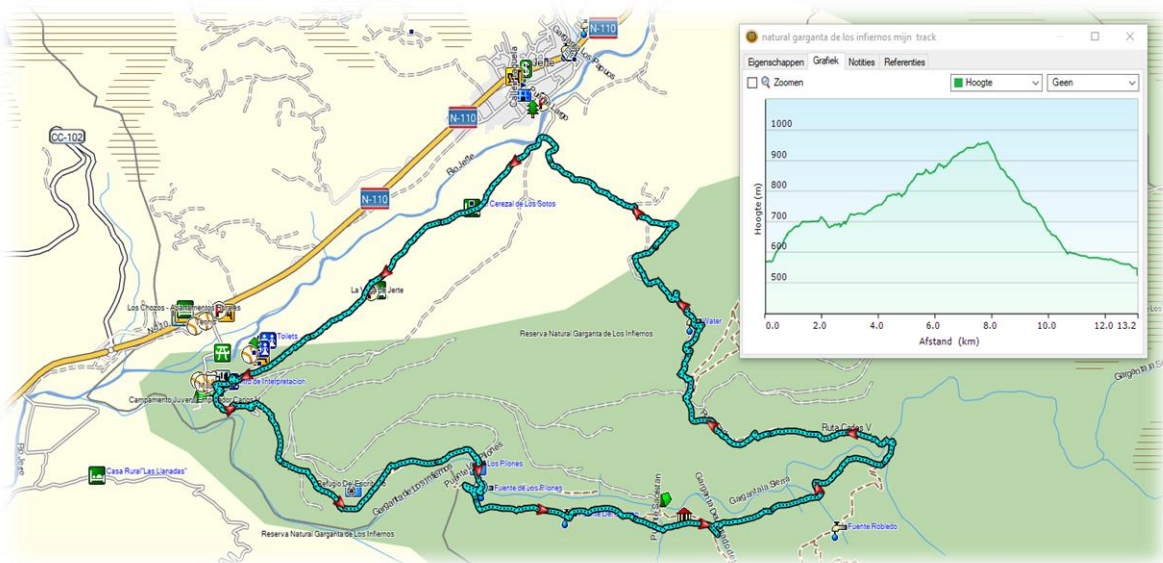
Een boer is peulvruchten aan het plukken. Het zijn een soort grote erwten. Hij ziet ons komen en komt meteen naar ons toe om zijn emmer met peulen te laten zien. Hij laat er ons ook van proeven en we moeten er ook een handvol van meenemen want volgens de man moet je geven om rijk te worden.





**Dinsdag 16 april 2024**

- Wandeling : Luswandeling Los Pilones de la Garganta de los Infiernos
- Gebied : Cabezuele del Valle
- Afstand : 13 km
- Stijgen : 700 m
- Dalen : 700 m
- Duur : 5 uur











Vandaag doen we een luswandeling in het natuureservaat la Garganta de los Infiernos. Dit